

LEGENDA :

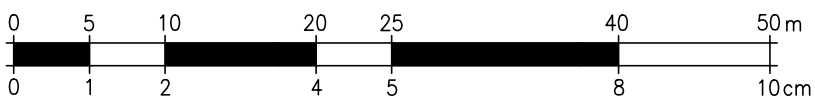

	HRANICE TRVALÉHO ZABORU
	HRANICE POZEMKŮ DLE KN
	KATASTRÁLNÍ ČÍSLA DLE KN
	HRANICE STAVBY OBCE MODLETICE

DOTČENÉ POZEMKY STAVBOU:

ČÍSLO POZEMKU:	VLASTNICKÉ PRÁVO:	ZPŮSOB VYUŽITÍ:	DRUH POZEMKU:
k.ú.Modletice 627682			
737	Středočeský kraj, Zborovská 81/11, Smíchov, 15000 Praha 5 správa – Krajská správa silnic Středočeského kraje	silnice	ostatní plocha
531/1	Středočeský kraj, Zborovská 81/11, Smíchov, 15000 Praha 5 správa – Krajská správa silnic Středočeského kraje	silnice	ostatní plocha
448/3	Pressl František, U družstva Práce 795/44, Podolí, 14000 Praha 4	zeleň	ostatní plocha
448/2	Obec Modletice, z. p. 6, 25101 Modletice	zeleň	ostatní plocha
208/40	AQUASPED s.r.o., Vltkovická 3056/2, Moravská Ostrava, 70200 Ostrava Pressl František, U družstva Práce 795/44, Podolí, 14000 Praha 4	ostatní komunikace	ostatní plocha
208/9	SJM Továrnek Vlastimil Ing. a Továrková Lenka, Skaláků 1404/1, Braník, 14700 Praha 4	orná půda	
208/10	Pressl František, U družstva Práce 795/44, Podolí, 14000 Praha 4	orná půda	
208/11	Kotušíř Miron, U družstva Práce 1470/64, Braník, 14000 Praha 4	orná půda	
208/41	AQUASPED s.r.o., Vltkovická 3056/2, Moravská Ostrava, 70200 Ostrava Pressl František, U družstva Práce 795/44, Podolí, 14000 Praha 4	ostatní komunikace	ostatní plocha
502/4	Pressl František, U družstva Práce 795/44, Podolí, 14000 Praha 4	koryto vodního toku	vodní plocha
502/6	Středočeský kraj, Zborovská 81/11, Smíchov, 15000 Praha 5 správa – Krajská správa silnic Středočeského kraje	koryto vodního toku	vodní plocha
448/1	Immo – Log – CZ Alpha Beta s.r.o., Bělohorská 2428/203, Břevnov,P-6	zeleň	ostatní plocha
734	Pressl František, U družstva Práce 795/44, Podolí, 14000 Praha 4	ZPF	trvalý travnatý porost


k.ú.Dobřejovice 627640

574/2	AQUASPED s.r.o., Vltkovická 3056/2, Moravská Ostrava, 70200 Ostrava	neplodná půda	ostatní plocha
574/3	AQUASPED s.r.o., Vltkovická 3056/2, Moravská Ostrava, 70200 Ostrava	neplodná půda	ostatní plocha
301/4	AQUASPED s.r.o., Vltkovická 3056/2, Moravská Ostrava, 70200 Ostrava	orná půda	
633/45	Ředitelství silnic a dálnic ČR, Na Pankráci 546/56, Nusle, 14000 Praha	orná půda	




SOUŘADNICOVÝ SYSTÉM: S-JTSK
VÝŠKOVÝ SYSTÉM: BpV

Investor:	Středočeský kraj		Správce:	Krajská správa silnic Středočeského kraje, příspěvková organizace Zborovská 11 150 21 Praha 5	
-----------	------------------	--	----------	---	--

Projektant:	 PROGEOK Ing. Martin Vychodil e-mail: progeok@seznam.cz tel: 605 575 067	Objednatel projektu:	Obec Modletice 251 01 Modletice	Souprava číslo:
-------------	---	----------------------	--	-----------------

Hlavní inženýr projektu:	Podpis:	Název akce:
Ing. Martin VYCHODIL		Okružní křižovatka v km 1,391.91 u areálu T-sport a SOPO - Modletice včetně chodníku k zastávce BUS
Kontroloval:	Podpis:	
Ing. Pavel VYCHODIL		

Odpovědný projektant:	Podpis:	Část:				
Ing. Martin VYCHODIL						
Vypracoval:	Podpis:					
kolektiv autorů		B - Souhrnné řešení stavby				
Stupeň:	PDPS	Datum:	01/2018	Příloha:	Přehled majetkoprávních vztahů	Číslo příl.:
Počet formátů:	8 x A4	Měřítko:	1:500			B.4